

9月10日は「下水道の日」

適切な下水道利用について ご協力お願い致します！

下水道はみなさんの暮らしを陰で支えています。
油やごみなどをそのまま流してしまうと、
排水管のつまりや悪臭の原因となります！



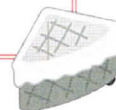
油

天ぷら油などは、固めるか、古紙
に染み込ませてから、燃えるゴミ
として出しましょう！



ゴミ

三角コーナーや排水口には水切り
袋をつけ、ゴミを流さないように
しましょう！



洗剤

洗剤を使用する際は、食器などの
汚れに応じて適量使いましょう！



食器

フライパンや食器の油污は、
不要な紙(布)で拭き取ってから
洗いましょう！



問合せ

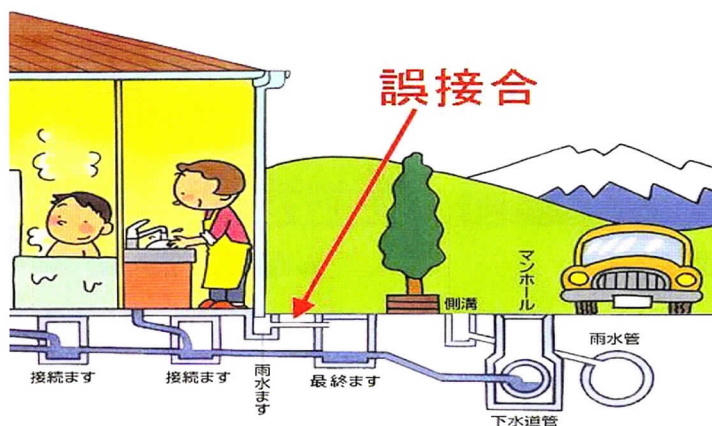
下水道計画課 TEL 829-1565 FAX 829-1975

さいたま市下水道計画課Webサイト
「下水道の正しい使い方」




宅内配管・誤接続されていませんか？

雨どいが汚水管、汚水ますに誤接続されていませんか。分流式下水道の区域では、汚水管に雨水を流せません。雨水が汚水管に流れ込むと、道路のマンホールから汚水が溢れたり、トイレやお風呂に汚水が逆流することがあります。



汚水ますや汚水管の誤接続、破損がある場合は、指定工事店に相談し、修繕をお願いいたします。



市のホームページで検索できます。

さいたま市 誤接続 で検索



問合せ

下水道維持管理課 TEL 829-1559

FAX 829-1975

大雨の備えについて

「さいたま市水位情報システム」

さいたま市水位情報システムでは、市内の河川、道路、下水道で観測している水位情報やカメラ画像を確認することができます。大雨時などの情報収集にご活用ください。

市のホームページで検索できます。

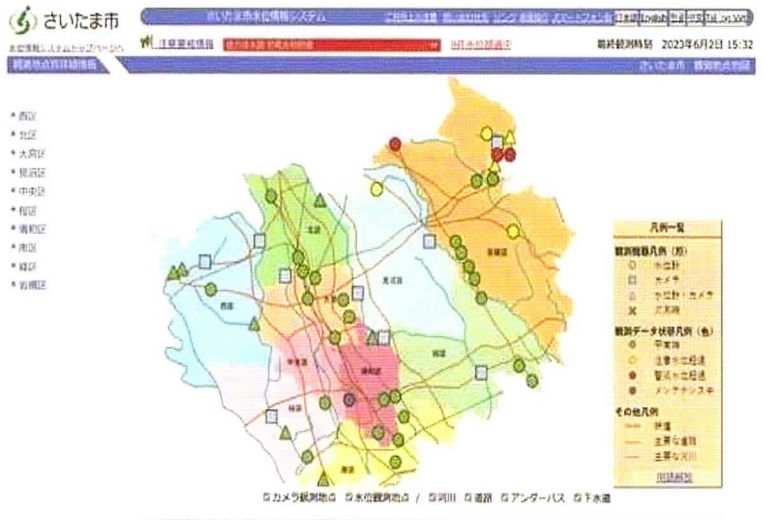
さいたま市 水位情報システム で検索

問合せ



河川課 TEL 829-1585

FAX 829-1988



▲システム画面

「さいたま市内水ハザードマップ」

下水道(雨水管)の排水能力を超える大雨が降ると、下水道から水があふれることなどによる内水はん濫が発生します。

このマップは、内水はん濫によって想定される浸水区域や浸水深、避難などに役立つ情報をまとめたものです。

水害に対する日頃の備えや避難の際に役立てていただくなど、市民の皆さんの自助・共助の促進を目的として作成しました。



▲情報面 (表紙)



▲地図面 (拡大図)

※このマップは、各区役所情報公開コーナー等にて配布しています。

問合せ



下水道計画課 TEL 829-1566 FAX 829-1975

市のホームページで検索できます。

さいたま市 内水ハザードマップ で検索



このチラシは 40,600 部作成し、1 部当たりの印刷経費は 3 円です。